

Додаток 1
до Методичних рекомендацій
Таємно (по заповненню)
Прим. № 6

15

ЗАТВЕРДЖУЮ

11/2

Голова обласної
державної адміністрації

6

“__” _____ 200_ року

70

ПЛАН 18/3

ЕВАКУАЦІЇ НАСЕЛЕННЯ _____ ОБЛАСТІ 12/2

10/2 **ОСНОВНІ ПОКАЗНИКИ:** населення області становить ___ млн. осіб, евакуації підлягає ___ тис. осіб, область складається із ___ сільських районів та ___ міст, довжина автомобільних шляхів – ___ тис. км, залізничних – ___ тис. км (у т. ч. ___ км неелектрофіковано), кількість автотранспорту – ___ од. (з них ___ автобусів), евакопоїздів – ___ (___ вагонів).

12

10/2 **ЧАС ПРОВЕДЕННЯ ЕВАКУАЦІЇ:** _____ годин




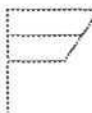




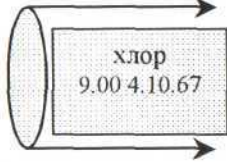
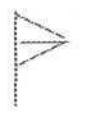






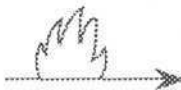




Голова евакуаційної комісії області	10
Підпис, ініціали, прізвище	10
дата	8

Примітка. У залежності від розміщення малюнку обстановки на карті справа або зліва внизу План погоджують начальники служб ЦО із зазначенням посади та звання, їх підписи завіряються печатками.

Таблиці: розрахунок евакуації населення, транспортного забезпечення евакуації населення, схему зв'язку евакоорганів та оповіщення населення розміщуються на вільних місцях карти.
Окремою таблицею оформляються умовні позначення.

Позначення: 11/2 – 11 – висота букв, 2 – товщина букв (мм)

УМОВНІ ПОЗНАЧЕННЯ

	Обласна ЕК	 хлор 2 т	Наявність отруйних речовин, їх тип та кількість - (2т)	 4РЛ	Міська (районна) лікарня (150 – кількість наявних ліжок)
	Міська ЕК	 RBK	Пункт управління районного військового комісаріату	 Р +	Санітарно-епідеміологічна станція (Р - районна, М - міська, Обл.- обласна)
	Районна ЕК	 1,5 тис осіб	Безпечний район розміщення і кількість евакуйованих із зони катастрофічного затоплення, підтоплення	 хлор 9.00 4.10.67	Зона хімічного зараження, напрямок розповсюдження НХР, його тип, кількість (у тоннах), час і дата аварії, глибина розповсюдження зараженого повітря)
	Об'єктова ЕК	 2,5 тис. осіб	Безпечний район розміщення і кількість евакуйованих із зони хімічного забруднення	 холера-25 5.07	Район проведення карантинних заходів (вид захворювання, кількість захворювань (250), дата виявлення захворювання)
	Район виникнення НС	 3 тис осіб	Безпечний район розміщення і кількість евакуйованих із зони радіоактивного забруднення		Зона можливого зараження НХР
 КПП	Контрольно-перепускний пункт		Окреме вогнище пожежі та напрямок його розповсюдження	 Завадів ПШЕ	Проміжний пункт евакуації
 Р	Пост регулювання		Маршрут евакуації із зони надзвичайної ситуації	 Т	Пункт технічної допомоги

	Рухомий пост регулювання		Характеристика маршрутів евакуації населення (2-номер маршрута, в чисельнику - 15,16 - номера приписаних об'єктів; в знаменнику: 5 - кількість колон П - піших, А - автомобільних; для залізничного транспорту - кількість поїздів; 4,9 - чисельність евакуйованого населення, тис. осіб)	“Ц”	Час одержання розпорядження, сигналу про початок проведення евакуації населення
	Збірний евакуаційний пункт (1 - номер ЗЕП, в чисельнику - номера приписаних об'єктів; у знаменнику - 9,5 - чисельність евакуйованого населення, тис. осіб)		Прийомний евакуаційний пункт висадки населення (ПВ) (2-номер пункту; в чисельнику: номера об'єктів, у знаменнику: 10,1 - чисельність евакуйованих, тис. осіб)		Пункт охорони громадського порядку
	Пункт посадки населення (ПП) (в чисельнику: № 1-3 - номера приписаних ЗЕП; у знаменнику: 20,5 - чисельність евакуйованих, тис. чол.)		Район, який планується для розміщення населення (10-умовний номер об'єкта, 200-чисельність проживаючого населення, 500-чисельність, що підселяється; 3,5 - площа на одну особу після підселення)		Пункт продовольчого забезпечення
	Пункт висадки населення (ПВ) (3,2- чисельність населення, яке прибуває, тис. осіб; Д1- час його прибуття)		Атомна електростанція		Пункт обігріву
	Пункт ДАІ		Пункт зв'язку		Пункт речового забезпечення

О Р Д Е Р № _____

Згідно з рішенням виконавчого комітету _____
від "_____" 20__ р. № _____
буд.№ _____, кв. (кімната) № _____, що належить

_____, загальна жила площа: _____ кв.м
нежила _____ кв. м з усіма надвірними будівлями та наявним запасом
палива підлягає негайній передачі в розпорядження _____
(найменування об'єкта)
_____ для розміщення _____
(для яких цілей)

Одночасно з приміщенням передаються інвентар та обладнання:

1. Столи, стільці, шафа, лави, дивани, вішалки, ємкості для питної води

2. Протипожежні прилади.

Паливо передається з оплатою вартості за державними цінами.

Прийом і здачу приміщення здійснити відповідно до акта.

Акт складається в 3 прим., один на об'єкт, другий виконавчому комітету
_____, третій для власника будинку.

Голова виконавчого комітету

(підпис, прізвище)

М.П.
"_____" 20__ р.

СПИСОК
евакуйованого населення (працівників)

ЗЕП _____ (найменування підприємства, об'єкта, організації) _____
Час прибуття на ЗЕП _____

Вид транспорту _____
(залізничний, автомобільний, водний, пішим порядком, номер поїзда або автоколони, найменування і тип судна, номер пішої колони)

Район (пункт) розміщення в позаміській зоні _____
(найменування району, населеного пункту)

№ №	Прізвище, ім'я по батькові	Рік народження	Місце роботи	Спеціальність	Відношення до військової служби	Відмітка про прибуття на ЗЕП	Відмітка про розміщення (вул. номер, будинки)
1	2	3	4	5	6	7	8

Місце печатки

КЕРІВНИК ПІДПРИЄМСТВА
_____ (підпис)

ГОЛОВА ЕВАКУАЦІЙНОЇ
КОМІСІЇ
_____ (підпис)